

VERKLAGSREGLA

FSRE gerir kröfu um notkun á samræmdum skráarheitum í verkefnum FSRE í frumathugun, áætlunargerð, verklegri framkvæmd og skilamati með það að markmiði að auðvelda endurheimt á gögnum. Þessi krafa nær bæði til gagna sem verða til hjá FSRE og ytri aðilum.

INNGANGUR

Kerfið byggir á Molio A104 Information Management, aðgangur krefst áskriftar að Molio International, gert er ráð fyrir að notendur hafi aðgang að þessum skjölum. Frekari upplýsingar sjá [Molio A 104](#):

- Guidance for information management (A104)
- Lists of values (A104a)
- Collected examples (A104b)

Molio A104 er samsett af mismunandi eigindum sem hægt er að nýta í skráarheiti, lýsigögn eða möppukerfi. Eigindin henta mismunandi tegundum af skjölum og þörfum mismunandi verkefna.

Krafa FSRE nær til skráarheita og þar mynda eigindin streng þar sem „_“ skilur á milli eiginda. FSRE hefur valið eigindi fyrir mismunandi tegundir gagna og verkefna.



SAMRÆMD SKRÁARHEITI HJÁ FSRE

Yfirlit yfir eigindi sem mynda skrárheiti í verkefnum FSRE

	I = Auðkenni verkefnis	L = Staðsetning	A = Fasi/áfangi	K = Þekking	M = Fagsvið	T = Þema	C = Efni gagns	F = Skráartegund	H = Tegund	E = Hæð	N = Raðnúmer	Z = Titill
	IXXXXXX	LXX	AXX	KXX	MXX	T.XX	CXX	FXX	HX	EXX	NXX	ZXX
Skjöl	✓	✓	✓	✓			✓					✓
BIM-líkön og þrívíð líkön	✓	✓	✓	✓	✓	✓		✓			✓	
Grunnar (t.d. CAD grunnar)	✓	✓	✓	✓	✓	✓		✓	✓	✓	✓	
Teikningar	✓	✓	✓	✓	✓	✓			✓	✓	✓	

- ✓ Á að nota í verkefnum FSRE.
- ✓ Skal sleppa í verkefnum sem eru með enga eða eina hæð en annars nota.
- ✓ Í BIM verkefnum með margar* teikningar skal nota T.
- ✓ Í innviðaverkefnum með margar* teikningar skal nota M.
- ✓ Eftir þörfum verkefna er hægt að nýta fleiri parametra eins og L, A, F og tveggja þrepa uppdeilingu á C. Slík notkun skal vera samhæfð milli allra aðila hvers verkefnis.

*Með mörgum teikningum er átt við yfir 50 teikningar í frumútgáfu.

Almennar kröfur:

- Engin tvö skjöl mega hafa sama skráarheiti.
- Nota má séríslenska stafi í Z = Titill (skráarheiti).
- Þar sem margir valkostir eiga við skal nota X. Ef fáir eiga við má endurtaka. Dæmi _E01_E02 eða _EX

Auðkenni verkefnis, I:

- Auðkenni verkefnis er verkefnisnúmer FSRE, númer með sjö tölustöfum án bils.

Hæð, E:

- E01 er 1. hæð (jarðhæð)
- EK1 = fyrsta kjallarahæð
- EM2 = millihæð ofan 2. hæðar

Þema, T:

- Nota skal T sem grunnflokkun samkvæmt CCI flokkunarkerfinu.
- Nota skal punkt til að skilja á milli T og CCI kóða, t.d. _T.QQC
- Nota má virknikerfi (X), tæknikerfi (XX) eða byggingahlutaflokkun (XXX)
 - Velja skal þann kóða sem hjálpar mest til við að finna rétt gagn.
 - Velja skal næsta stig fyrir ofan ef margir kóðar eiga við.
- Ef tveir kóðar eiga við er hægt að nota T tvisvar, t.d. _T.QQC_T.QQD



- Ef mörg kerfi í flokknum virknikerfi (X) eiga við skal nota $_T.X$

Kröfur til teikninga:

- Teikninganúmer er skráarheiti teikninga fyrir utan I = Auðkenni verkefnis. I = Auðkenni verkefnis skal þó koma fram í sér reit í teikningahaus hverjar teikningar.
- Útskýring á teikninganúmerum skal koma fram á almennum skýringum hvers teikningasetts.

Tákn:


- $_$ er notað til að skilja á milli eiginda.
- $.$ er notaðir til sýna eigindi með undirflokk
- X er notað þegar mörg eigindi eiga við



GRUNNKRÖFUR FSRE

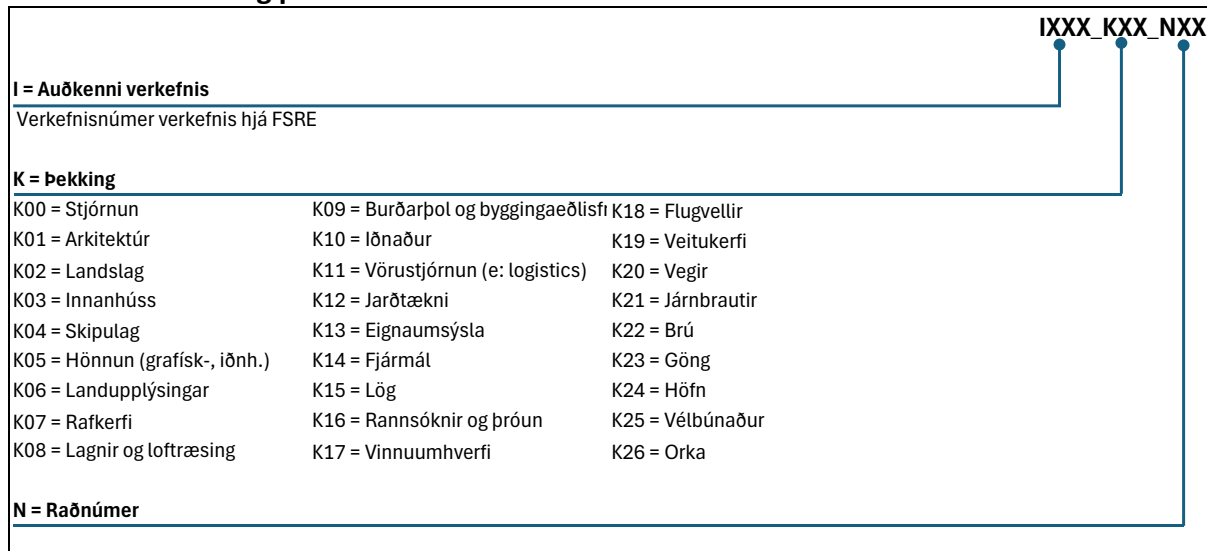
Skjöl almennt

Skjöl (önnur en teikningar, grunnar og líkön)



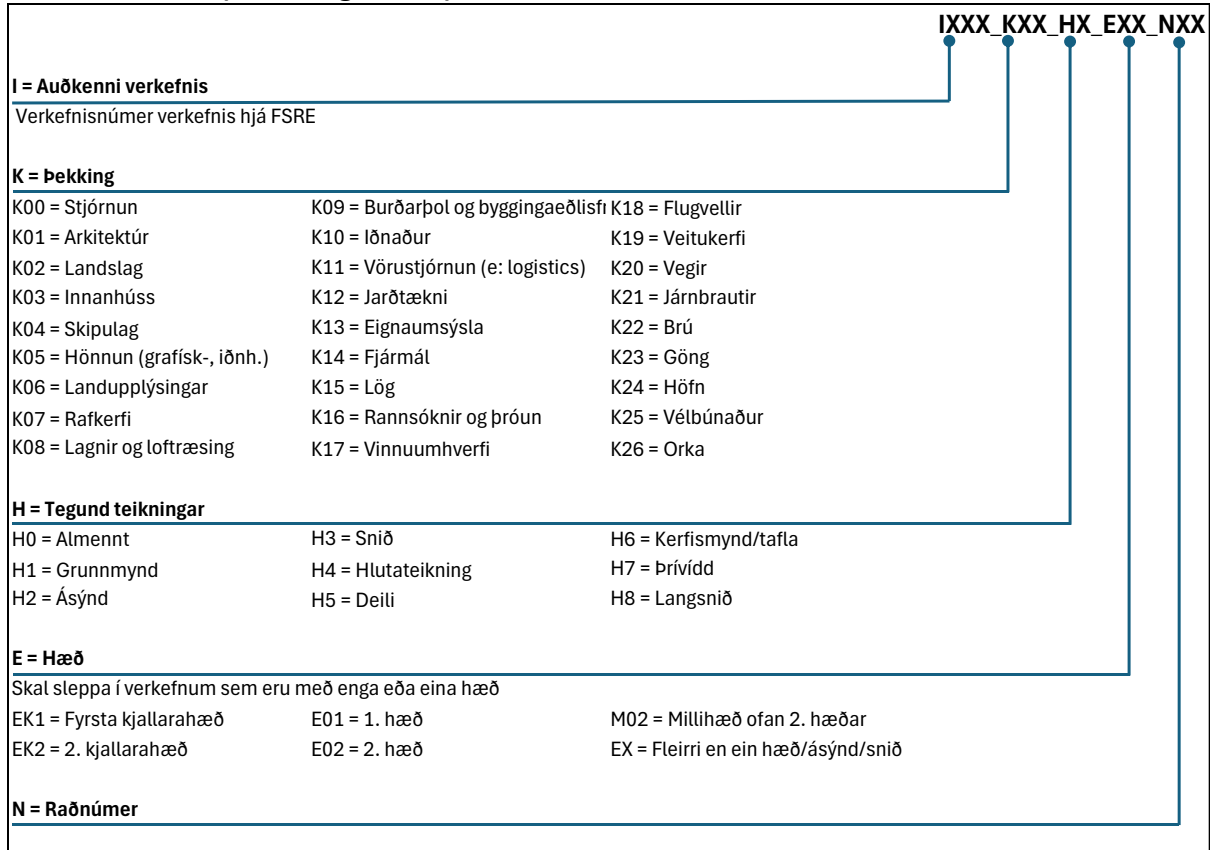
Verkefni með fáar teikningar

BIM-líkön og þrívíð líkön

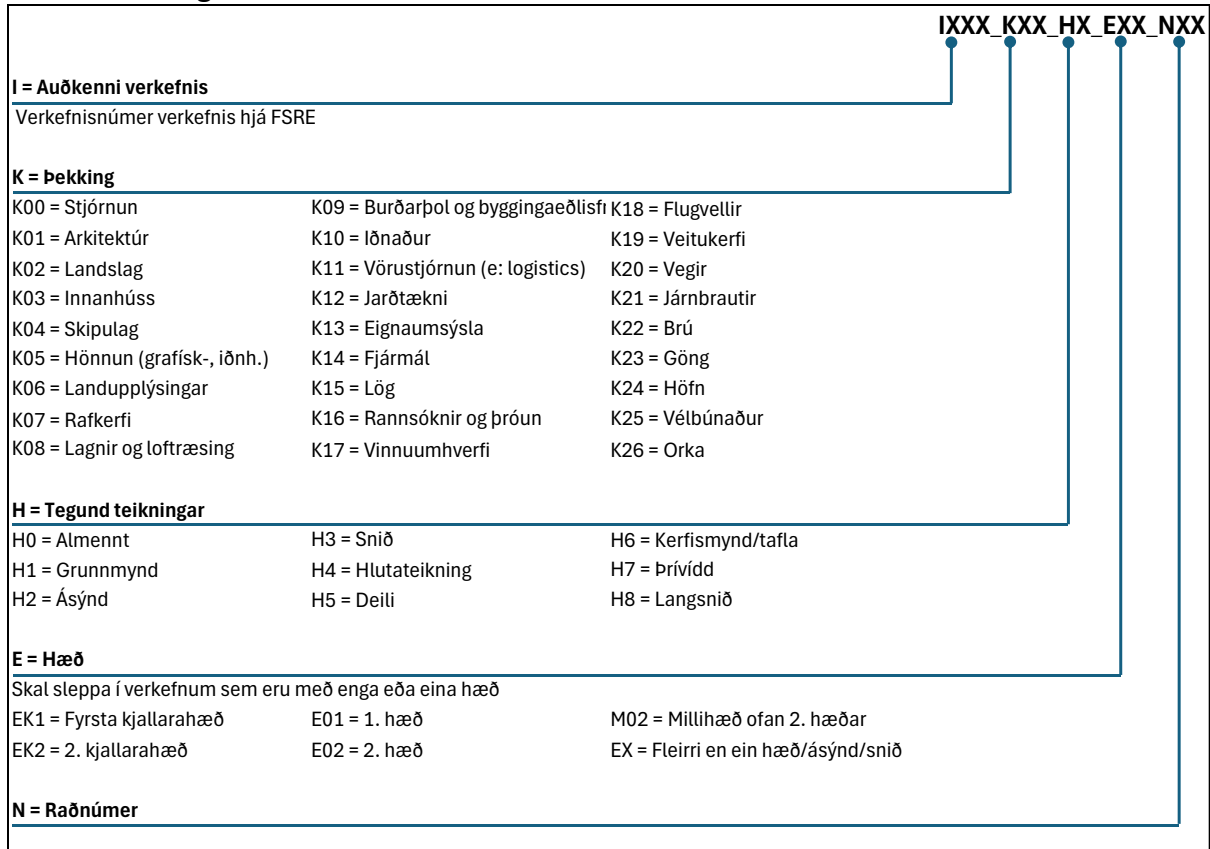




Grunnar (oft CAD grunnar)



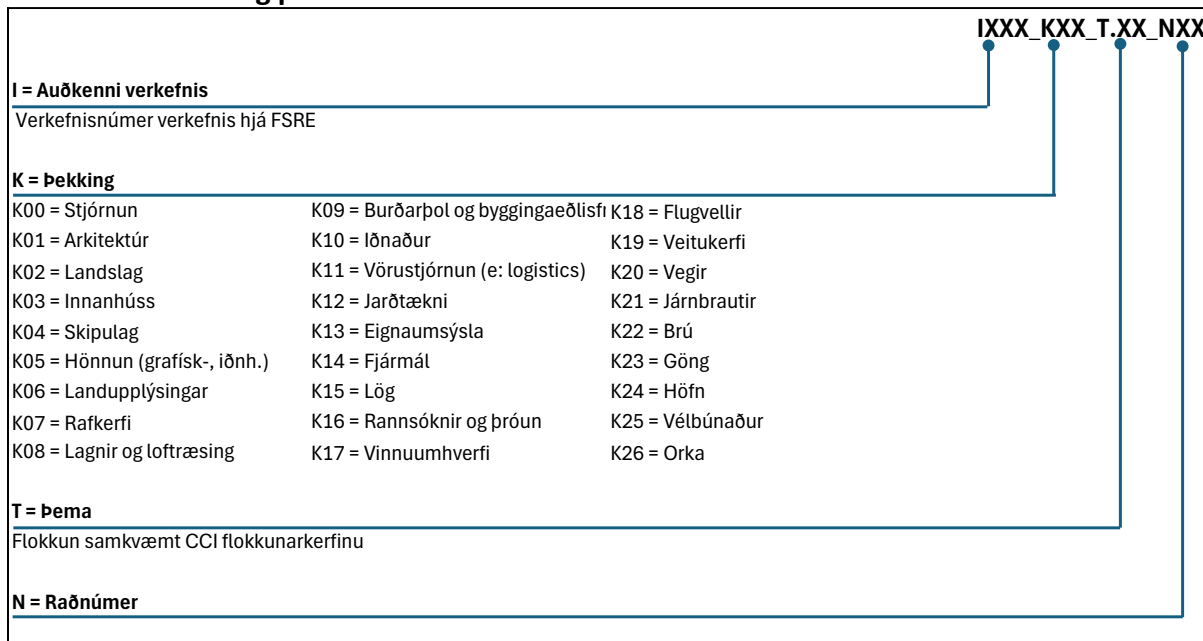
Teikningar



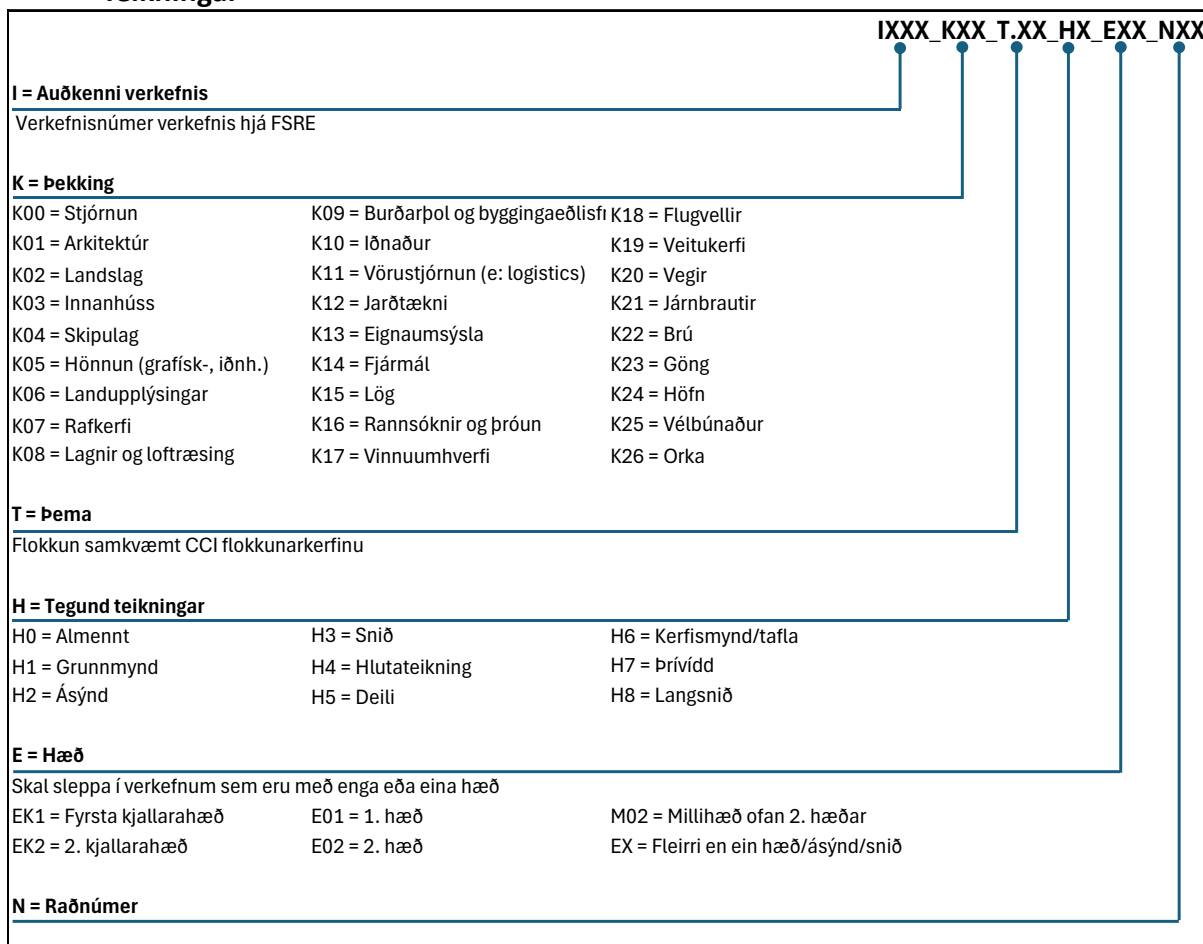
BIM verkefni, margar teikningar



BIM-líkön og þrívíð líkön



Teikningar





Innviðaverkefni, margar teikningar Grunnar (oft CAD grunnar)

	IXXX	KXX	MXX	HX	NXX
I = Auðkenni verkefnis					
Verkefnisnúmer verkefnis hjá FSRE					
K = Þekking					
K00 = Stjórnun	K09 = Burðarþol og byggingaeðlisfr	K18 = Flugvellir			
K01 = Arkitektúr	K10 = Iðnaður	K19 = Veitukerfi			
K02 = Landslag	K11 = Vörustjórnun (e: logistics)	K20 = Vegir			
K03 = Innanhúss	K12 = Jarðtækni	K21 = Járnbrautir			
K04 = Skipulag	K13 = Eignaumsýsla	K22 = Brú			
K05 = Hönnun (grafísk-, iðnh.)	K14 = Fjármál	K23 = Göng			
K06 = Landupplýsingar	K15 = Lög	K24 = Höfn			
K07 = Rafkerfi	K16 = Rannsóknir og þróun	K25 = Vélbúnaður			
K08 = Lagnir og loftræsing	K17 = Vinnuumhverfi	K26 = Orka			
M = Fagsvið					
Nokkur dæmi, sjá Molio A104a lists of values. Ef margt á við má endurtaka eða nota MX					
M01 = Dren	M43 = Lýsing	M73 = Neysluvatn			
M25 = Jarðtækni	M51 = Regnvatn	M74 = Hiti			
M31 = Jarðvinnna	M62 = Skólþ				
M37 = Lágspenna	M65 = Burður				
H = Tegund teikningar					
H0 = Almennt	H3 = Snið	H6 = Kerfismynd/tafla			
H1 = Grunnmynd	H4 = Hlutateikning	H7 = Þrívídd			
H2 = Ásýnd	H5 = Deili	H8 = Langsnið			
N = Raðnúmer					



Teikningar

		IXXX	KXX	MXX	HX	NXX
I = Auðkenni verkefnis						
Verkefnisnúmer verkefnis hjá FSRE						
K = Þekking						
K00 = Stjórnun	K09 = Burðarþol og byggingsæðlisfr	K18 = Flugvellir				
K01 = Arkitektúr	K10 = Iðnaður	K19 = Veitukerfi				
K02 = Landslag	K11 = Vörustjórnun (e: logistics)	K20 = Vegir				
K03 = Innanhúss	K12 = Jarðtækni	K21 = Járnbrautir				
K04 = Skipulag	K13 = Eignaumsýsla	K22 = Brú				
K05 = Hönnun (grafísk-, iðnh.)	K14 = Fjármál	K23 = Göng				
K06 = Landupplýsingar	K15 = Lög	K24 = Höfn				
K07 = Rafkerfi	K16 = Rannsóknir og þróun	K25 = Vélbúnaður				
K08 = Lagnir og loftræsing	K17 = Vinnuumhverfi	K26 = Orka				
M = Fagsvið						
Nokkur dæmi, sjá Molio A104a lists of values. Ef margt á við má endurtaka eða nota MX						
M01 = Dren	M43 = Lýsing	M73 = Neysluvatn				
M25 = Jarðtækni	M51 = Regnvatn	M74 = Hiti				
M31 = Jarðvinna	M62 = Skólp					
M37 = Lágspenna	M65 = Burður					
H = Tegund teikningar						
H0 = Almenn	H3 = Snið	H6 = Kerfismynd/tafla				
H1 = Grunnmynd	H4 = Hlutateikning	H7 = Þrívídd				
H2 = Ásýnd	H5 = Deili	H8 = Langsnið				
N = Raðnúmer						



DÆMASAFN

Skjöl almennt

Tengiliðir verkefnis

VK-samningur

Parfaggreining

Húsrymisáætlun

Ástandsskýrsla

Forathugun

Umsögn um frumathugun

Fundargerð SOF

Tillaga leigusala 01

Minnisblað Lágmarksviðmið HRN

Kröfur til upplýsingamiðlunar (EIR)

Verklýsing arkitekta, kafli 7

Samsett magnskrá

Samsett kostnaðaráætlun

Brunahönnunarskýrsla

Umsögn um áætlunargerð

Samkeppnislýsing um listskreytingu

Ráðgjafasamningur

Forvalsgögn

Skráarheiti

I6330303_K00_C01_ZTengiliðir verkefnis

I6330303_K00_C02_ZVK-samningur-YYXXX

I6330303_K00_C05_ZParfaggreining

I6330303_K00_C08_ZHúsrymisáætlun

I6330303_K00_C05_ZÁstandsskýrsla

I6330303_K00_C05_ZForathugun

I6330303_K00_C05_ZUmsögn um frumathugun

I6330303_K00_C01_ZFundargerð SOF nr. Xx, xx.xx.20xx

I6330303_K01_C07_ZTillaga leigusala 01

I6330303_K00_C05_ZMinnisblað Lágmarksviðmið HRN

I6087049_K00_C08_Zkröfur til upplýsingamiðlunar (EIR)

I6087049_K01_C08_Zverklýsing kafli 7

I6087049_KX_C08_Zmagnskrá

I6087049_KX_C03_Zkostnaðaráætlun

I6087049_K09_C05_Zbrunahönnun

I6095041_K00_C05_Zumsögn um áætlunargerð

I6087050_K00_C08_Zsamkeppnislýsing listskreytingu

I6088226_K00_C02_Zráðgjafasamningur

I6330279_K00_C08_Zforvalsgögn hönnuða

Verkefni með fáar teikningar

BIM líkan lagnir og loftræsing

BIM líkan, burðarþol

CAD grunnur, landslag, grunnmynd

CAD grunnur, engin hæð í verkefni

Teikning, rafkerfi, grunnmynd 1.

hæð

Teikning, arkitekt, ásynd

Skráarheiti

I6087049_K08_N01

I6087049_K09_N01

I6087049_K02_H1_E01_N01

I6331792_K02_H1_N01

I6087049_K07_H1_E01_N01

I6087049_K01_H2_EX_N01

BIM verkefni, margar teikningar

BIM líkan loftræsing

BIM líkan, burðarþol

Teikning, rafkerfi, grunnmynd 1.

hæð

Teikning, arkitekt, ásynd

Teikning, arkitekt, hurðaryfirlit

Skráarheiti

I6087049_K08_T.J_N01

I6087049_K09_T.X_N01

I6087049_K07_T.K_H1_E01_N01

I6087049_K01_T.X_H2_EOX_N01

I6087049_K01_T.QQC_H4_EX_N01

Innviðaverkefni, margar teikningar

CAD grunnur, landslag, grunnmynd

CAD grunnur, jarðvinna, snið, þriðja

teikn.

Skráarheiti

I6331792_K02_MX_H1_N01

I6331792_K02_M31_H3_N03



Teikning, rafkerfi, lýsing

I6331792_K07_M43_H1_N01